

УТВЕРЖДАЮ

«30» декабря 2013г.

Генеральный директор ООО «Строй-Стиль»

Мищенко В.В.



## **ПРОЕКТНАЯ ДЕКЛАРАЦИЯ**

**по объекту капитального строительства:**

**Жилой комплекс «Домодедово Таун» с объектами  
социальной и инженерной инфраструктуры  
(первая очередь строительства),  
расположенного по адресу: Московская область,  
Домодедовский район, г. Домодедово,  
мкр. Западный**

(по состоянию на «30» декабря 2013 года)

## РАЗДЕЛ I. ИНФОРМАЦИЯ О ЗАСТРОЙЩИКЕ

1.	Фирменное наименование (наименование)	Полное: Общество с ограниченной ответственностью «Строй-Стиль» Сокращенное: ООО «Строй-Стиль»
	Место нахождения застройщика	Юридический адрес: 115522, г. Москва, ул. Москворечье, д. 4, корп. 5 Почтовый адрес: 115093, г. Москва, 1-й Щипковский пер., д. 5
	Режим работы застройщика, контактная информация	С 9.30. до 18.30. ежедневно, кроме субботы и воскресенья; Прием граждан осуществляется по адресу: г. Москва, 1-й Щипковский пер., д. 5 тел. (495) 545 48 44, (495) 602-93-76, факс (495) 602-93-76 E-mail: <a href="mailto:info@kfamily.ru">info@kfamily.ru</a>
2.	Государственная регистрация застройщика	ОГРН 1087746983411, Свидетельство о государственной регистрации юридического лица серии 77 № 011412805, выдано 15.08.2008г. Межрайонной инспекцией федеральной налоговой службы России № 46 по г. Москве
3.	Учредители (участники) застройщика	100% - Общество с ограниченной ответственностью «Каскад Девелопмент», ОГРН 1087746444961, Свидетельство о государственной регистрации юридического лица серии 77 № 010261984 от 01.04.2008 Межрайонная инспекция ФНС России № 46 по г. Москве
4.	Проекты строительства многоквартирных домов и (или) иных объектов недвижимости, в которых принимал участие застройщик в течение трех лет, предшествующих опубликованию проектной декларации	В течение трех лет, предшествующих опубликованию настоящей Проектной декларации Застройщик не принимал участия в проекте строительства.
5.	Сведения о видах лицензируемой деятельности	Лицензируемых видов деятельности застройщик не осуществляет.  Свидетельство о допуске к определенному виду или видам работ, которые оказывают влияние на безопасность объектов капитального строительства от 16 августа 2010 г. № С.055.77.8973.08.2010, выдано Саморегулируемой организацией основанной на членстве лиц, осуществляющих



		строительство, регистрационный номер в государственном реестре СРО-С-055-26102009 Некоммерческим партнерством саморегулируемой организацией «Объединение инженеров строителей».
б.	Финансовый результат текущего года (на дату опубликования проектной документации)	121 033,6 руб., по состоянию на 30.09.2013г.
	Размер кредиторской задолженности на дату опубликования проектной декларации	291 336 222,39 руб., по состоянию на 30.09.2013г.
	Размер дебиторской задолженности на дату опубликования проектной декларации	226 899 796,56 руб. по состоянию на 30.09.2013г.

## РАЗДЕЛ II. ИНФОРМАЦИЯ О ПРОЕКТЕ СТРОИТЕЛЬСТВА

1.	Цель проекта строительства	Строительство блокированных жилых домов (таунхаусов) с объектами социальной и инженерной инфраструктуры. Условное наименование в рекламных целях «Жилой комплекс «Домодедово Таун».
	Этапы проекта строительства	Строительство осуществляется в один этап.
	Сроки реализации проекта	Начало реализации проекта: 2013 г. Окончание реализации проекта: 2016 г.
	Результаты экспертизы проектной документации	В соответствии с пп. 3 п. 2 ст. 49 Градостроительного кодекса РФ – государственная экспертиза проектной документации не требуется.
2.	Разрешение на строительство	№ RU 50308000-РСЮ/160 от «25» декабря 2013г., выдано Администрацией городского округа Домодедово Московской области
3.	Права застройщика на земельные участки, в том числе реквизиты правоустанавливающих документов на земельные участки	<p>Земельные участки принадлежат застройщику на праве собственности, на основании Решения собственника о перераспределении земельных участков от 17 апреля 2013г.:</p> <ul style="list-style-type: none"> <li>• Земельный участок с кадастровым номером: 50:28:0060113:176, общей площадью 980 кв.м. Свидетельство о государственной регистрации права от «23» мая 2013г. серия 50-АЕН 231120 (под 6-ти секционному жилым домом, поз. 1 по проекту планировки).</li> <li>• Земельный участок с кадастровым номером: 50:28:0060113:177, общей</li> </ul>



площадью 797 кв.м. Свидетельство о государственной регистрации права от «23» мая 2013г. серия 50-АЕН 231121 (под 4-х секционным жилым домом, поз. 2 по проекту планировки).

- Земельный участок с кадастровым номером: 50:28:0060113:178, общей площадью 1345 кв.м. Свидетельство о государственной регистрации права от «23» мая 2013г. серия 50-АЕН 231122 (под 6-ти секционным жилым домом, поз. 3 по проекту планировки).

- Земельный участок с кадастровым номером: 50:28:0060113:169, общей площадью 845 кв.м. Свидетельство о государственной регистрации права от «23» мая 2013г. серия 50-АЕН 231113 (под 4-х секционным жилым домом, поз. 4 по проекту планировки).

- Земельный участок с кадастровым номером: 50:28:0060113:174, общей площадью 1296 кв.м. Свидетельство о государственной регистрации права от «23» мая 2013г. серия 50-АЕН 231118 (под 4-х секционным жилым домом, поз. 5 по проекту планировки).

- Земельный участок с кадастровым номером: 50:28:0060113:168, общей площадью 1926 кв.м. Свидетельство о государственной регистрации права от «23» мая 2013г. серия 50-АЕН 231112 (под 10-ти секционным жилым домом, поз. 6 по проекту планировки).

- Земельный участок с кадастровым номером: 50:28:0060113:173, общей площадью 1622 кв.м. Свидетельство о государственной регистрации права от «23» мая 2013г. серия 50-АЕН 231117 (под 10-ти секционным жилым домом, поз. 7 по проекту планировки).

- Земельный участок с кадастровым номером: 50:28:0060113:179, общей площадью 1576 кв.м. Свидетельство о государственной регистрации права от «23» мая 2013г. серия 50-АЕН 231123 (под 10-ти секционным жилым домом, поз. 8 по проекту планировки).

- Земельный участок с кадастровым номером: 50:28:0060113:188, общей площадью 955 кв.м. Свидетельство о



государственной регистрации права от «23» мая 2013г. серия 50-АЕН 231132 (под 6-ти секционным жилым домом, поз. 9 по проекту планировки).

• Земельный участок с кадастровым номером: 50:28:0060113:180, общей площадью 979 кв.м. Свидетельство о государственной регистрации права от «23» мая 2013г. серия 50-АЕН 231124 (под 6-ти секционным жилым домом, поз. 10 по проекту планировки).

4. Место нахождения Земельных участков и строящихся объектов недвижимости

Московская область, Домодедовский район, г. Домодедово, мкрн. Западный

5. Описание строящихся объектов недвижимости

Количество строящихся объектов первой очереди застройки – 10.  
Общая площадь зданий - 12023,94 кв.м.

**Блокированный жилой дом.**

**Позиция 1 по проекту планировки.**

Общая площадь здания – 946,34 кв.м.

Количество этажей – 3 (включая мансардный этаж).

Количество жилых помещений (блок-секций) – 6.

Условный номер жилого помещения (блок-секции)	Расчетная жилая площадь жилого помещения (блок-секции) (кв. м)	Расчетная площадь мансарды без учета коэфф-та (кв. м)	Расчетная площадь жилого помещения (блок-секции) с учетом мансарды (кв. м)
1	123,82	53,03	176,85
2	102,12	46,04	148,16
3	102,12	46,04	148,16
4	102,12	46,04	148,16
5	102,12	46,04	148,16
6	123,82	53,03	176,85

**Блокированный жилой дом.**

**Позиция 2 по проекту планировки.**

Общая площадь здания – 643,19 кв.м.

Количество этажей – 3 (включая мансардный этаж).

Количество жилых помещений (блок-секций) – 4.

Условный номер жилого помещения (блок-секции)	Расчетная жилая площадь жилого помещения (блок-секции) (кв. м)	Расчетная площадь мансарды без учета коэфф-та (кв. м)	Расчетная площадь жилого помещения (блок-секции) с учетом мансарды (кв. м)
1	123,82	51,46	175,28
2	102,12	44,195	146,315
3	102,12	44,195	146,315
4	123,82	51,46	175,28



**Блокированный жилой дом.****Позиция 3 по проекту планировки.**

Общая площадь здания – 946,34 кв.м.

Количество этажей – 3 (включая мансардный этаж).

Количество жилых помещений (блок-секций) – 6.

Условный номер жилого помещения (блок-секции)	Расчетная жилая площадь жилого помещения (блок-секции) (кв. м)	Расчетная площадь мансарды без учета коэфф-та (кв. м)	Расчетная площадь жилого помещения (блок-секции) с учетом мансарды (кв. м)
1	123,82	53,03	176,85
2	102,12	46,04	148,16
3	102,12	46,04	148,16
4	102,12	46,04	148,16
5	102,12	46,04	148,16
6	123,82	53,03	176,85

**Блокированный жилой дом.****Позиция 4 по проекту планировки.**

Общая площадь здания – 643,19 кв.м.

Количество этажей – 3 (включая мансардный этаж).

Количество жилых помещений (блок-секций) – 4.

Условный номер жилого помещения (блок-секции)	Расчетная жилая площадь жилого помещения (блок-секции) (кв. м)	Расчетная площадь мансарды без учета коэфф-та (кв. м)	Расчетная площадь жилого помещения (блок-секции) с учетом мансарды (кв. м)
1	123,82	51,46	175,28
2	102,12	44,195	146,315
3	102,12	44,195	146,315
4	123,82	51,46	175,28

**Блокированный жилой дом.****Позиция 5 по проекту планировки.**

Общая площадь здания – 795,72 кв.м.

Количество этажей – 3 (включая мансардный этаж).

Количество жилых помещений (блок-секций) – 4.

Условный номер жилого помещения (блок-секции)	Расчетная жилая площадь жилого помещения (блок-секции) (кв. м)	Расчетная площадь мансарды без учета коэфф-та (кв. м)	Расчетная площадь жилого помещения (блок-секции) с учетом мансарды (кв. м)
1	144,31	69,88	214,19
2	123,82	59,85	183,67
3	123,82	59,85	183,67
4	144,31	69,88	214,19

**Блокированный жилой дом.****Позиция 6 по проекту планировки.**

Общая площадь здания – 1738,05 кв.м.

Количество этажей – 3 (включая мансардный этаж).

Количество жилых помещений (блок-секций) – 10.

Условный номер жилого помещения (блок-секции)	Расчетная жилая площадь жилого помещения (блок-секции) (кв. м)	Расчетная площадь мансарды без учета коэфф-та (кв. м)	Расчетная площадь жилого помещения (блок-секции) с учетом мансарды (кв. м)
1	144,31	60,05	204,36
2	123,82	55,2	179,02
3	123,82	55,2	179,02
4	102,12	51,19	153,31
5	102,12	51,19	153,31
6	102,12	51,19	153,31
7	102,12	51,19	153,31
8	123,82	55,2	179,02
9	123,82	55,2	179,02
10	144,31	60,05	204,36

**Блокированный жилой дом.****Позиция 7 по проекту планировки.**

Общая площадь здания – 1738,05 кв.м.

Количество этажей – 3 (включая мансардный этаж).

Количество жилых помещений (блок-секций) – 10.

Условный номер жилого помещения (блок-секции)	Расчетная жилая площадь жилого помещения (Блок-секции) (кв. м)	Расчетная площадь мансарды без учета коэфф-та (кв. м)	Расчетная площадь жилого помещения (блок-секции) с учетом мансарды (кв. м)
1	144,31	60,05	204,36
2	123,82	55,2	179,02
3	123,82	55,2	179,02
4	102,12	51,19	153,31
5	102,12	51,19	153,31
6	102,12	51,19	153,31
7	102,12	51,19	153,31
8	123,82	55,2	179,02
9	123,82	55,2	179,02
10	144,31	60,05	204,36

**Блокированный жилой дом.****Позиция 8 по проекту планировки.**

Общая площадь здания – 1738,05 кв.м.

Количество этажей – 3 (включая мансардный этаж). Количество жилых помещений (блок-секций) – 10.



Условный номер жилого помещения (блок-секции)	Расчетная жилая площадь жилого помещения (блок-секции) (кв. м)	Расчетная площадь мансарды без учета коэфф-та (кв. м)	Расчетная площадь жилого помещения (блок-секции) с учетом мансарды (кв. м)
1	144,31	60,05	204,36
2	123,82	55,2	179,02
3	123,82	55,2	179,02
4	102,12	51,19	153,31
5	102,12	51,19	153,31
6	102,12	51,19	153,31
7	102,12	51,19	153,31
8	123,82	55,2	179,02
9	123,82	55,2	179,02
10	144,31	60,05	204,36

**Блокированный жилой дом.**

**Позиция 9 по проекту планировки.**

Общая площадь здания – 946.34 кв.м.

Количество этажей – 3 (включая мансардный этаж).

Количество жилых помещений (блок-секций) – 6.

Условный номер жилого помещения (блок-секции)	Расчетная жилая площадь жилого помещения (блок-секции) (кв. м)	Расчетная площадь мансарды без учета коэфф-та (кв. м)	Расчетная площадь жилого помещения (блок-секции) с учетом мансарды (кв. м)
1	123,82	53,03	176,85
2	102,12	46,04	148,16
3	102,12	46,04	148,16
4	102,12	46,04	148,16
5	102,12	46,04	148,16
6	123,82	53,03	176,85

**Блокированный жилой дом.**

**Позиция 10 по проекту планировки.**

Общая площадь здания – 946.34 кв.м.

Количество этажей – 3 (включая мансардный этаж).

Количество жилых помещений (блок-секций) – 6.

Условный номер жилого помещения (блок-секции)	Расчетная жилая площадь жилого помещения (блок-секции) (кв. м)	Расчетная площадь мансарды без учета коэфф-та (кв. м)	Расчетная площадь жилого помещения (блок-секции) с учетом мансарды (кв. м)
1	123,82	53,03	176,85
2	102,12	46,04	148,16
3	102,12	46,04	148,16
4	102,12	46,04	148,16
5	102,12	46,04	148,16
6	123,82	53,03	176,85



<p>б.</p>	<p>Описание технических характеристик указанных частей</p>	<p>Фундамент: ленточный, монолитный ж/б, на сваях.          Армирование фундамента: Отдельными стержнями.          Перекрытие фундамента: сборное ж/б.          Гидроизоляция: обмазочная.          Лестницы входа в дом: монолитные ж/б.          Армирование лестниц сетками.</p> <p>Конструктив выше 0,00 отметки:</p> <p>Стены наружные и стены чердака над ними: Несущие стены из керамического кирпича, отделанные облицовочным кирпичом.          Перекрытия межэтажные 1-этажа: из сборных железобетонных элементов.          Окна: ПВХ профиль.          Перекрытие 2-этажа: Сборный ж/б          Перегородки межкомнатные: свободная планировка.          Лестница с 1-го на 2-й этаж: черновая деревянная.          Лестница в чердачно-мансардное помещение: черновая деревянная.          Декоративные балконы: декоративная решетка.          Крыша: стропильная система, кровля утепленная для чердачно-мансардного помещения.          Цоколь: отделка плиткой согласно проекта.          Кровля: цементно-песчаная или металлическая черепица.          Водосбор с крыши: пластиковые водосливные системы.          Подшивка кровли: предусмотрено с учетом вентиляции кровли ПВХ-сафитом или аналогом          Вентиляция: вытяжная вентиляция с естественным побуждением предусмотрена из кухни и санузлов с использованием вентканалов.</p> <p><b>Инженерные коммуникации</b></p> <p>Электроснабжение: ввод в дом внешней системы электроснабжения с устройством вводного щита.          Водоснабжение: ввод в дом системы подачи воды от центрального водопровода согласно проекта.          Хозяйственно-бытовая канализация: ввод в дом канализационной трубы согласно проекта внутренних сетей.          Газоснабжение: вводное устройство согласно проекту внутренних сетей газоснабжения – одно</p>
-----------	--	---

		на дом с разводкой согласно проекту. Отопление: от индивидуального газового котла, отопление 1-го этажа.
7.	Нежилые помещения	В жилых домах не предусмотрены, за исключением технических помещений.
8.	Состав общего имущества в объекте недвижимости, которое будет находиться в общей долевой собственности участников долевого строительства после получения разрешения на ввод в эксплуатацию объекта недвижимости и передачи объекта долевого строительства участникам долевого строительства	Земельные участки, на которых расположены соответствующие блокированные жилые дома, земельные участки общего пользования.
9.	Предполагаемый срок получения разрешения на ввод объекта в эксплуатацию строящихся объектов недвижимости	I квартал 2016 г.
10.	Орган, уполномоченный в соответствии с законодательством о градостроительной деятельности, на выдачу разрешения на ввод указанного объекта недвижимости в эксплуатацию	Администрация городского округа Домодедово Московской области
11.	Информация о возможных финансовых и прочих рисках при осуществлении проекта строительства	- увеличение стоимости строительно-монтажных работ, строительных материалов, рабочей силы, услуг транспорта, что может привести к увеличению стоимости одного квадратного метра; - издание нормативных актов и иные действия органов государственной и муниципальной власти, которые могут препятствовать выполнению обязательств застройщика



		<p>строительства по договору долевого участия;</p> <ul style="list-style-type: none"> <li>- расторжение договоров подряда, субподряда, влекущие нанесение убытка (ущерба) застройщику;</li> <li>- отказ участника долевого строительства от дальнейшего участия в строительстве жилья с требованиями о возврате средств, внесенных в счет строительства и возмещение неустойки, предусмотренной законодательством.</li> </ul>
12.	Планируемая стоимость строительства жилых домов	<p>193 486 719 рублей.</p> <p>Указанная стоимость не является окончательной и может меняться в процессе строительства и по окончании строительства.</p>
13.	Перечень организаций, осуществляющих основные строительные, монтажные и другие работы (подрядчиков)	<p><b>Заказчик (технический заказчик):</b>  <b>ООО «Каскад Девелопмент»:</b>  Действует на основании Свидетельства о допуске к определенному виду или видам работ, которые оказывают влияние на безопасность объектов капитального строительства от «03» сентября 2012 г. № С.055.77.8976.09.2012, выданного Некоммерческим партнерством саморегулируемая организация «Объединение инженеров строителей».</p> <p><b>Генеральный подрядчик:</b>  <b>ООО «Каскад Констракшн»:</b>  Действует на основании Свидетельства о допуске к определенному виду или видам работ, которые оказывают влияние на безопасность объектов капитального строительства от «29» июля 2013 г. № С.055.50.12407.07.2013, выданного Некоммерческим партнерством саморегулируемая организация «Объединение инженеров строителей».</p> <p><b>Генеральный проектировщик:</b>  <b>ООО «АрхСтройПроект»:</b>  Действует на основании Свидетельства о допуске к работам, которые оказывают влияние на безопасность объектов капитального строительства от 20 июня 2011 2012 г. № ГП-016-1095032000800-05, выданного Саморегулируемой организацией Некоммерческим партнерством «Гильдия проектировщиков».</p>
14.	Способ обеспечения исполнения обязательств застройщика по договорам участия в долевом	<p>В соответствии с частью 1 статьи 13 Федерального закона от 30.12.2004 N 214-ФЗ «Об участии в долевом строительстве многоквартирных домов и иных объектов недвижимости» в обеспечение исполнения обязательств застройщика (залогодателя) по</p>



	строительстве	договору с момента государственной регистрации договора у участников долевого строительства (залогодержателей) считаются находящимися в залоге земельные участки и строящиеся (создаваемые) на этом земельном участке объекты недвижимости (блокированные жилые дома).
15.	Иные договоры и сделки на основании которых привлекаются денежные средства для строительства (создания) объекта недвижимости – Жилого дома, за исключением привлечения денежных средств на основании договоров участия в долевом строительстве	<ol style="list-style-type: none"> <li>1. Кредитный договор с Джей энд Ти Банк (ЗАО) в целях финансирования затрат по строительству Жилого комплекса «Домодедово Таун».</li> <li>2. Договор ипотеки от 19.12.2012 заключенный между «Джей энд Ти Банк» (ЗАО) и ООО «Строй-Стиль», в редакции дополнительного соглашения от «21» августа 2013 г.</li> <li>3. Договор ипотеки от 25.10.2012 заключенный между «Джей энд Ти Банк» (ЗАО) и ООО «Строй-Стиль», в редакции дополнительного соглашения от «21» августа 2013 г.</li> </ol>

**Проектная декларация размещена в сети интернет на сайте:**  
[www.kfamily.ru](http://www.kfamily.ru).

**Оригинал проектной декларации хранится у застройщика ООО «Строй-Стиль».**

Неотъемлемой частью настоящей проектной декларации является Приложение № 1 – «Проект планировки территории для строительства малоэтажной жилой застройки «Домодедово Таун».

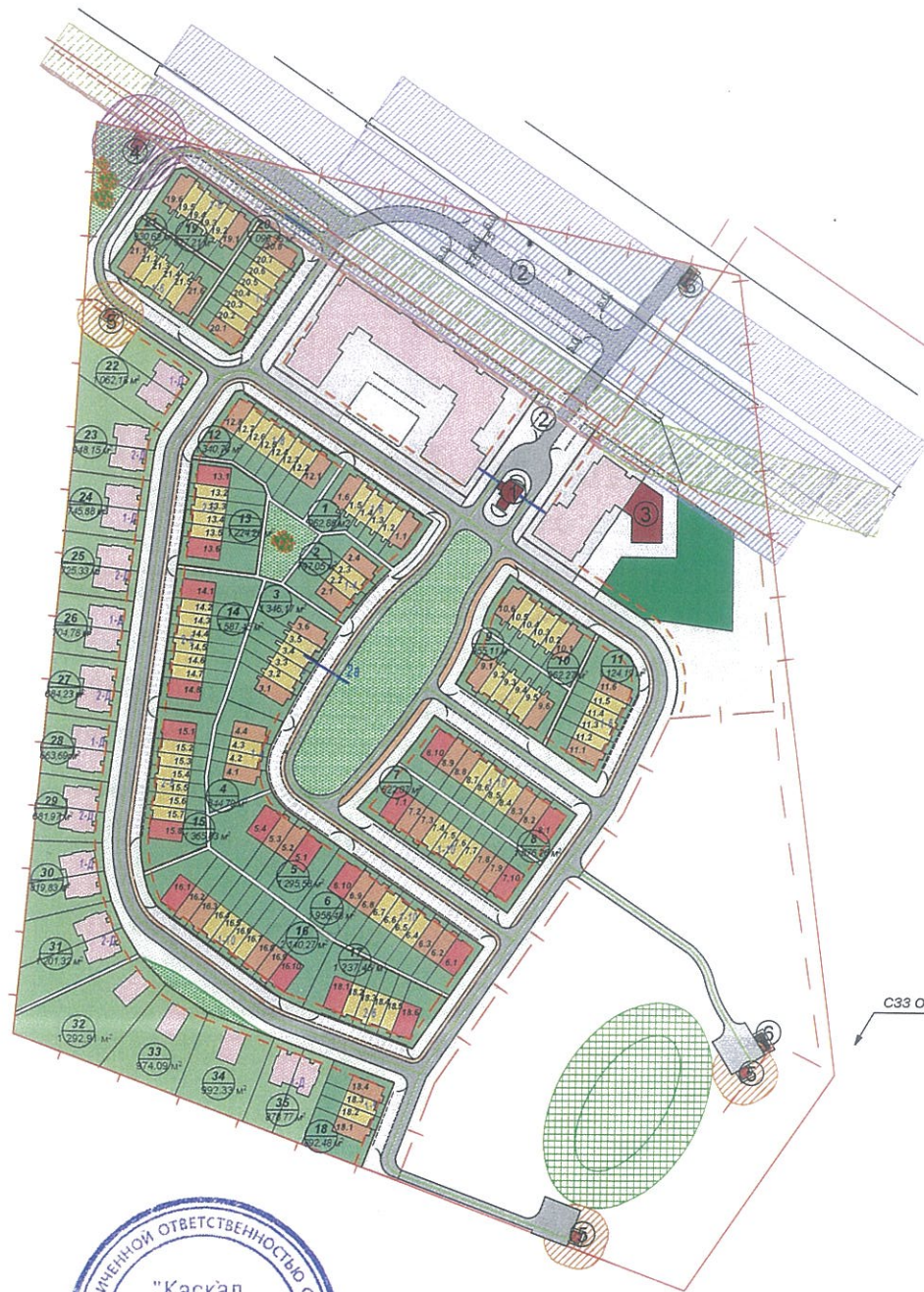
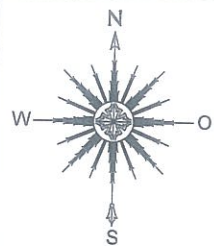
Генеральный директор  
 ООО «Строй-Стиль»



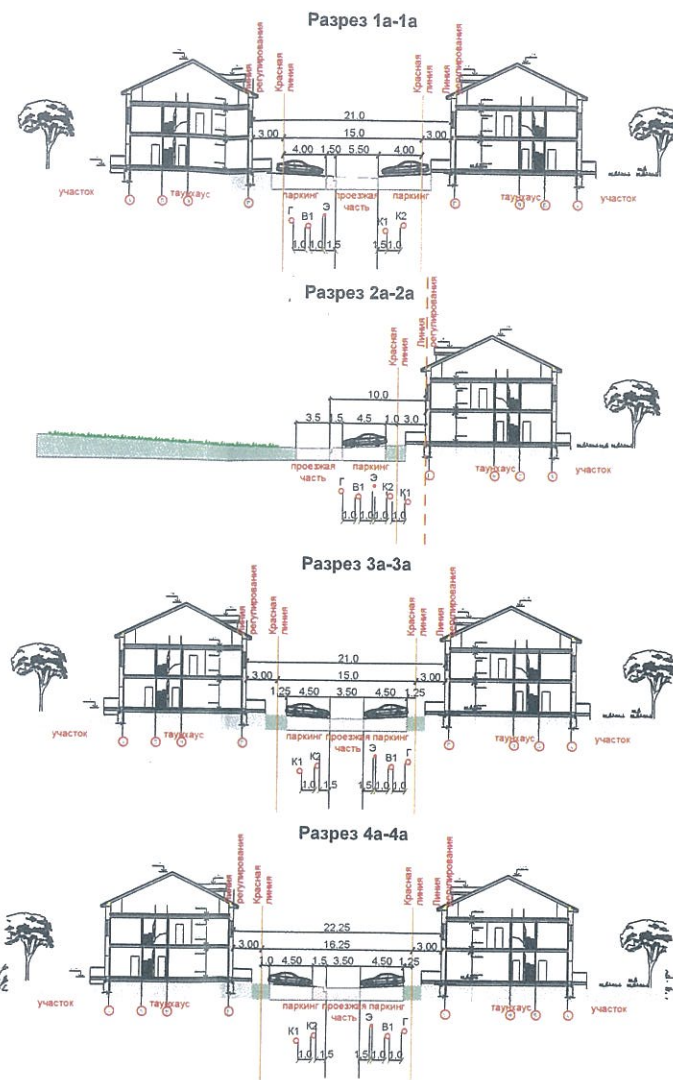
Мищенко В.В.



ЧЕРТЕЖ ПРОЕКТА ПЛАНИРОВКИ ТЕРРИТОРИИ М 1:2000



Поперечные профили:



Технико - экономические показатели

№	Наименование	Площадь	
		га	%
1	Площадь земельного участка в пределах кадастровой границы	8,74	100
2	Территория под размещение малоэтажной жилой застройки:	4,13	47,3
	-Территория под размещение таунхаусов	2,62	30,4
	-Территория под размещение дуплексов	0,91	10,4
	-Территория под размещение ИЖС	0,32	3,7
	-Территория под размещение многоквартирной застройки	0,28	3,2
3	Детское дошкольное учреждение (ДДУ):	0,19	2,2
	а) площадь здания ДДУ;	0,03	0,3
	б) участок	0,16	1,9
4	Площадь, занятая улицами:	2,04	23,3
	а) дороги, проезды;	0,89	10,2
	б) парковки;	0,55	6,3
	в) придорожная полоса	0,60	6,9
5	Площадь дорожного покрытия вокруг многоквартирной застройки	0,49	5,6
6	Площадь коммунально-хозяйственной зоны	0,03	0,3
7	Территория общего пользования	1,86	21,3

Экспликация зданий и сооружений

№ п/п	Наименование	Примечание
1	Въездная группа	
2	Гостевые автостоянки	
3	Детский сад	
Коммунально-хозяйственные сооружения		
4	Газораспределительный пункт	
5	ТП	
6	Площадки для сбора ТБО	

Условные обозначения:

	Кадастровая граница		Тротуары, пешеходные дорожки
	Красные линии		Коммунально-хозяйственная зона
	Линии регулирования застройки		Санитарно-защитная зона ГРП (15 м)
	Территория общего пользования		Санитарно-защитная зона ТП (10 м)
	Индивидуальные жилые участки		Охранная зона селища
	Территория под размещение многоквартирной жилой застройки		Граница противопожарного разрыва от леса (15 м)
	Проектируемые дороги		Здания и сооружения
	Дорожное и тротуарное мощение		Санитарно-защитная зона ВЛЭП 110 кВ (20 м)
	Участок под размещение ДДУ		Санитарно-защитная зона газопровода высокого давления (10 м)
	Зеленые насаждения общего пользования		Санитарно-защитная зона электрического кабеля (0,6 м)

Согласовано: Генеральный директор ООО "Каскад Девелопмент" *Б.Л. Цыркин*

Согласовано: Генеральный директор ООО "Строй-Стиль" *Ю.И. Маклецов*

*Председатель комитета архитектуры и градостроительства городского округа Домодедово*  
**"СОГЛАСОВАНО"**  
 Бастин А.В.  
 13.09.2012.

K1 - канализация хозяйственно-фекальная  
 K2 - канализация дождевая  
 Э - кабельная линия электроснабжения и освещения  
 В1 - водопровод хозяйственной и противопожарный  
 Г - газопровод

СОГЛАСОВАНО:

Имя, N подл.	Взамен инв. N	Подпись и дата

Заказчик: ООО "Каскад Девелопмент" 12/П-2012

Московская область, Домодедовский район, дер. Редькино

Изм.	Кол.уч.	Лист	№ док.	Подпись	Дата	Стадия	Лист	Листов
Рук АПМ		Рогачева Ю.С.				ППТ	3	
ГАП		Рогачева Ю.С.						
И.о.рук.отд.		Перчук Л.Ю.						
Разраб.		Ганова А.В.				Чертеж проекта планировки территории		
		Савиных И.Е.				М 1:2 000		







Прошито, пронумеровано и  
скреплено печатью

на \_\_\_\_\_ листах.

Мищенко В.В.