

## ПРОЕКТНАЯ ДЕКЛАРАЦИЯ ОТ 13.05.2012

(по состоянию на 30.09.2013 г.)

о строительстве жилого дома

со встроенно – пристроенными нежилыми помещениями по адресу:  
г. Москва, ул. Митинская, корпус Б, район Митино,  
Северо – Западный административный округ города Москвы  
(2-ая очередь строительства Жилого комплекса)

### Раздел 1.

#### Информация о застройщике

**1.1. Информация о фирменном наименовании (наименовании), месте нахождения застройщика, а также о режиме его работы:**

1.1.1. Наименование застройщика: Закрытое акционерное общество «Инвестиционная компания «Гринэкс» (ЗАО «ИК «Гринэкс»)

1.1.2. Место нахождения застройщика: 123022, г. Москва, ул. Красная Пресня, дом 24

1.1.3. Режим работы застройщика:

Рабочие дни (понедельник-четверг) с 9.30 до 18.45;

(пятница) с 9.30 до 17.30; обед с 13-00 до 14-00.

**1.2. Информация о государственной регистрации застройщика:**

ЗАО «ИК «Гринэкс» зарегистрировано Межрайонной инспекцией Федеральной налоговой службы №46 по г. Москве, свидетельство о государственной регистрации юридического лица от 22.12.2006г. за основным государственным регистрационным номером 1067761499618, ИНН 7717577210.

**1.3. Информация об учредителях (участниках) застройщика, которые обладают пятью и более процентами голосов в органе управления:**

Общество с ограниченной ответственностью «МИТИНО-ИНВЕСТ» (ОГРН 1117746304169, ИНН 7703742496) – 100% акций.

**1.4. Информация о проектах строительства многоквартирных домов и (или) иных объектов недвижимости, в которых принимал участие застройщик в течение трех лет, предшествующих опубликованию проектной декларации:**

Строительство жилого дома со встроенно – пристроенными нежилыми помещениями по адресу: г. Москва, ул. Митинская, корпус 1А-2А, район Митино, Северо – Западный административный округ города Москвы.

**1.5. Информация о видах лицензируемой деятельности, номере лицензии, сроке её действия, об органе, выдавшем лицензию, если вид деятельности подлежит лицензированию в соответствии с федеральным законом и связан с осуществлением застройщиком деятельности по привлечению денежных средств участников долевого строительства для строительства (создания) многоквартирных домов и (или) иных объектов недвижимости:**

В связи с тем, что деятельность застройщика по привлечению денежных средств участников долевого строительства для строительства (создания) многоквартирных домов и (или) иных объектов недвижимости не подлежит лицензированию, лицензии отсутствуют.

**1.6. Информация о финансовом результате текущего года, размерах кредиторской и дебиторской задолженности на день опубликования проектной декларации:**

1.6.1. Финансовый результат текущего года на 30.09.2013 г. – -16 835 тыс.руб.

1.6.2. Размер кредиторской задолженности на 30.09.2013 г. - 235 127 тыс.руб.

1.6.3. Размер дебиторской задолженности на 30.09.2013 г. – 2 090 982 тыс. руб.

## Раздел 2.

### Информация о проекте строительства

2.1. Информация о цели проекта строительства, об этапах и о сроках его реализации, о результатах экспертизы проектной документации:

2.1.1. Цель проекта - строительство жилого комплекса, в том числе - жилого дома со встроенно - пристроенными нежилыми помещениями по адресу: г. Москва, ул. Митинская, корпус Б, район Митино, Северо - Западный административный округ города Москвы.

Условное наименование жилого комплекса в рекламных целях: «LIFB-Митинский».

2.1.2. Срок реализации проекта строительства жилого дома в составе жилого комплекса - до 22.09. 2015 года.

Этапы реализации проекта строительства жилого дома в составе жилого комплекса:

1) Подготовительный этап:

- ограждение территории строительной площадки временным забором;
- устройство временного бытового городка строителей;
- устройство временной дороги внутри строительной площадки;
- прокладка временных инженерных коммуникаций на период строительства;
- устройство указателей безопасного прохода и проезда;
- выполнение геодезической разбивочной основы;
- обеспечение места мойки и очистки колес строительного транспорта на выезде со стройплощадки;

- перекладка инженерных коммуникаций.

2) Основной период:

- прокладка инженерных коммуникаций;
- устройство шпунтового ограждения;
- земляные работы и возведение подземной части зданий;
- возведение наземной части зданий;
- отделочные работы;
- благоустройство территории.

2.1.3. По результатам государственной экспертизы проектной документации получено положительное заключение Государственного автономного учреждения города Москвы «Московская государственная экспертиза» (МОСГОСЭКСПЕРТИЗА) от 04.02.2013г. за №77-1-4-0057-13, Регистрационный номер ИСОГД № 45367000-08-102332 от 11.02.2013 г.

2.2. Информация о разрешении на строительство:

Разрешение на строительство от 22.02.2013 № RU77159000-007782, выдано Комитетом государственного строительного надзора города Москвы (Мосгосстройнадзор).

2.3. Информация о правах застройщика на земельный участок, в том числе о реквизитах правоустанавливающего документа на земельный участок, о кадастровом номере и площади земельного участка, предоставленного для строительства (создания) многоквартирного дома и (или) иных объектов недвижимости, об элементах благоустройства

2.3.1. ЗАО «ИК «Гринэкс» обладает правом собственности на земельный участок, на котором осуществляется строительство.

2.3.2. Свидетельство 77-АО 518035 о государственной регистрации права собственности ЗАО «ИК «Гринэкс» (застройщика) на земельный участок выдано 21.01.2013г. Управлением Федеральной службы государственной регистрации, кадастра и картографии по Москве, рег. № 77-77-14/029/2012-281 от 28.05.2012 г.

2.3.3. Земельный участок с кадастровым номером 77:08:0002008:1025, площадью 9 434 кв.м.

Границы участка обозначены на прилагаемой к настоящей декларации копии кадастровой выписки земельного участка.

2.4. Информация о местоположении строящихся (создаваемых) многоквартирного дома и (или) иного объекта недвижимости и об их описании, подготовленном в соответствии с проектной документацией, на основании которой выдано разрешение на строительство:

2.4.1. Строящийся многоквартирный дом располагается на указанном в п. 2.3.3. настоящей декларации земельном участке.

Строительный адрес строящегося многоквартирного дома: Москва, СЗАО, район Митино, Митинская улица, корпус Б.

Территория проектируемой жилой застройки находится в центральной части района Митино, Северо – Западного административного округа г. Москвы.

Район Митино расположен за пределами МКАД. Основные транспортные связи с центром и другими районами города осуществляются по городским магистралям: Пятницкое шоссе и Митинской улице, с которых имеется выезд на Волоколамское шоссе и МКАД. Наземный общественный транспорт следует по Пятницкому шоссе, Митинской улице и 1-у Митинскому переулку.

В зоне пешеходной доступности (5 мпн. от пересечения ул. Дубравной и ул. Митинской) расположена станция метро «Митино» Арбатско – Покровской линии метрополитена. У метро расположены крупный торгово – развлекательный комплекс и торговый комплекс «Ковчег».

Участок имеет спокойный рельеф с понижением с севера на юг.

Участок ограничен: на севере – территорией 1-й очереди строительства жилого комплекса (Корпус 1А-2А), на западе – территорией существующего многоэтажного автостоянки, на юге – территорией существующего нежилого 4-этажного и Митинской улицей, на востоке – проектируемым проездом внутреннего пользования и территорией существующей застройки.

Строящийся жилой дом имеет «Г»-образную форму и своей длинной стороной расположен вдоль 1-го Митинского переулка, а короткой – параллельно Пятницкому шоссе. Жилой дом занимает центральное положение в системе комплекса жилых домов.

#### 2.4.2. Описание многоквартирного дома:

Конструктивная схема здания – перекрестно – стеновая, с несущими внутренними поперечными и продольными стенами из сборных железобетонных панелей, опирающихся на монолитную железобетонную фундаментную плиту без деформационных швов.

5-секционный 23-25-этажный со встроенно – пристроенными пешеходными помещениями, техподпольем и верхним техническим чердаком жилого дома. Здание «Г»-образной формы, скомпоновано из блок-секций:

- секция 1: 23 этажей;
- секция 2: 25 этажей;
- секция 3: 25 этажей;
- секция 4: 25 этажей;
- секция 5: 23 этажей;

Связь по этажам в каждой секции лестницами и лифтами.

Общий строительный объем здания – 141 160,41 м<sup>3</sup>, в том числе, подземная часть – 4 993,6 м<sup>3</sup>, общая площадь здания – 46 152,06 кв.м.

Размещение:

- в техподполье (отм. -2,75) – технические помещения инженерных систем, ЦТП-2;
- на 1 этаже (отм. 0,00) – входных групп с комнатами дежурных, колясочными, мусорокамерами, электрощитовыми, нежилыми помещениями общественного назначения;
- на 2-23-25 этажах – квартир;
- на чердаке (отм. 75,57; 69,56) – технических помещений;
- на отм. 72,10 – машинных отделений лифтов, выходов на кровлю.

Отделка фасадов:

- цоколь – облицовка керамогранитом;
- наружные стены – по системе «вентилируемый фасад»;
- пандусы, ступени наружных лестниц – облицовка керамогранитом;
- окна – двухкамерный стеклопакет, в переплете ПВХ;
- остекление лоджий – одинарное остекление в алюминиевом переплете.

2.5. Информация о количестве в составе многоквартирного дома квартир и нежилых помещений, не входящих в состав общего имущества, с описанием их технических характеристик:

Площадь квартир без учета нежилых помещений, м <sup>2</sup>	26 316,62
Общее количество квартир, шт.	372
<i>в том числе:</i>	
<i>однокомнатных</i>	<i>44</i>
<i>двухкомнатных</i>	<i>140</i>
<i>трехкомнатных</i>	<i>96</i>
<i>четырёхкомнатных</i>	<i>44</i>
<i>пятикомнатных</i>	<i>48</i>
Количество нежилых помещений, не входящих в состав общего имущества жилого дома	11
Расположение нежилых помещений, не входящих в состав общего имущества жилого дома	1 этаж (отм. 0,00)
Минимальная и максимальная площадь нежилых помещений, не входящих в состав общего имущества жилого дома, кв.м	от 79-237
Совокупная площадь нежилых помещений, не входящих в состав общего имущества жилого дома, кв.м	860,5

Общая проектная площадь квартир:

- однокомнатные квартиры – от 43,18 кв. м. до 43,8 кв.м.;
- двухкомнатные квартиры – от 56,54 кв. м. до 61,51 кв.м.;
- трехкомнатные квартиры – от 80,83 кв. м. до 84,07 кв.м.;
- четырехкомнатные квартиры – от 94,93 кв. м. до 97,4 кв. м.;
- пятикомнатные квартиры – от 117,3 кв.м. до 119,45 кв.м.

2.6. Информация о функциональном назначении нежилых помещений в многоквартирном доме, не входящих в состав общего имущества в многоквартирном доме:

Согласно положительного заключения Государственного автономного учреждения города Москвы «Московская государственная экспертиза» (МОСГОСЭКСПЕРТИЗА) от 04.02.2013г. за №77-1-4-0057-13, Регистрационный номер ИСОГД № 45367000-08-102332 от 11.02.2013 г.

2.7. Информация о составе общего имущества в многоквартирном доме, которое будет находиться в общей долевой собственности участников долевого строительства после получения разрешения на ввод в эксплуатацию и передачи объектов долевого строительства участникам долевого строительства:

1) помещения, не являющиеся частями квартир и предназначенные для обслуживания более одного помещения в доме, в том числе межквартирные лестничные площадки, лестницы, лифты, лифтовые и иные шахты, коридоры, технические этажи, чердаки, подвалы, в которых имеются инженерные коммуникации, иное обслуживающее более одного помещения в доме оборудование (технические подвалы);

2) иные помещения, не принадлежащие отдельным собственникам и предназначенные для удовлетворения социально-бытовых потребностей собственников помещений в доме, включая помещения, предназначенные для организации их досуга, культурного развития, детского творчества, занятий физической культурой и спортом и подобных мероприятий;

3) крыши, ограждающие несущие и ненесущие конструкции дома, механическое, электрическое, санитарно-техническое и иное оборудование, находящееся в доме за пределами или внутри помещений и обслуживающее более одного помещения;

4) земельный участок, на котором расположен дом, с элементами озеленения и благоустройства, иные предназначенные для обслуживания, эксплуатации и благоустройства дома и расположенные на указанном земельном участке объекты.

2.8. Информация о предполагаемом сроке получения разрешения на ввод в эксплуатацию строящегося многоквартирного дома, об органе, уполномоченном в соответствии с законодательством о градостроительной деятельности на выдачу разрешения на ввод в эксплуатацию:

Предполагаемый срок получения разрешения на ввод в эксплуатацию - не позднее 22.09.2015г.

Уполномоченный орган на выдачу разрешения на ввод в эксплуатацию – Комитет государственного строительного надзора города Москвы (Мосгосстройнадзор).

2.9. Информация о возможных финансовых и прочих рисках при осуществлении проекта строительства и мерах по добровольному страхованию застройщиком таких рисков:

Риск случайной гибели или повреждения объекта при производстве строительно - монтажных работ зданий, сооружений, монтируемых машин, оборудования и запасных частей к нему, строительных материалов и другого имущества, находящегося на территории строительства многофункционального жилого комплекса.

Риск гражданской ответственности за причинение вреда жизни, здоровью и имуществу третьих лиц при осуществлении строительства.

На дату опубликования проектной декларации страхование указанных рисков не осуществлялось.

2.10. Информация о планируемой стоимости строительства (создания) многоквартирного дома:

Планируемая стоимость строительства (создания) многоквартирного дома – 1 281 037 899 руб. с НДС. (Один миллиард двести восемьдесят один миллион тридцать семь тысяч восемьсот девяносто девять рублей 00 коп.).

2.11. Информация о перечне организаций, осуществляющих основные строительные-монтажные и другие работы (подрядчиков):

Генеральный проектировщик:

Общество с ограниченной ответственностью «ЛСР. Строительство-М»

Адрес: 109052, Москва, ул. Новохохловокая, д. 89, стр.3

ИНН 7726551032 ОГРН 1067757930635

Свидетельство о допуске на выполнение проектных работ, которые оказывают влияние на безопасность объектов капитального строительства № 0101.2-2010-7726551032-П30 от 27.04.2010г., выданного СРО НП «Межрегиональный союз проектировщиков».

Генеральный подрядчик:

Общество с ограниченной ответственностью «Строительная компания «Пионер»

Адрес: 123022, г. Москва, ул. Красная Пресня, д. 24

ОГРН 1107746771736 ИНН 7703728420

Свидетельство о допуске к работам, оказывающим влияние на безопасность объектов капитального строительства: № 205.01-2010-7703728420-С-039 от 17 декабря 2010 г., выданное СРО - НП «Межрегиональное объединение строителей инженерного комплекса»

Технический заказчик

Общество с ограниченной ответственностью «Пионерстрой Инвест»

Адрес: 123022, г. Москва, ул. Красная Пресня, д. 24

ОГРН 1067746424096 ИНН 7716545590

Свидетельство о допуске к работам, оказывающим влияние на безопасность объектов капитального строительства № 0763.02-2010-7716545590-С-009 от 29.07.2010 г., выданное СРО – НП «Первая Национальная организация строителей».

2.12. Информация о способе обеспечения исполнения обязательств застройщика по договору:

Залог земельного участка и строящегося объекта.

2.13. Информация об иных договорах и сделках, на основании которых привлекаются денежные средства для строительства (создания) многоквартирного дома, за исключением привлечения денежных средств на основании договоров участия в долевом строительстве:

Договор № 4467 от 07.08.2012г. об открытии невозобновляемой кредитной линии между ЗАО «ИК «Гринэкс» и ОАО «Сбербанк России».

Генеральный директор  
ЗАО «ИК «Гринэкс»



Н.Ю. Плотников

Дата опубликования проектной декларации: 13 мая 2013 года.

Место опубликования проектной декларации: интернет-сайт [www.pioneer.ru](http://www.pioneer.ru)

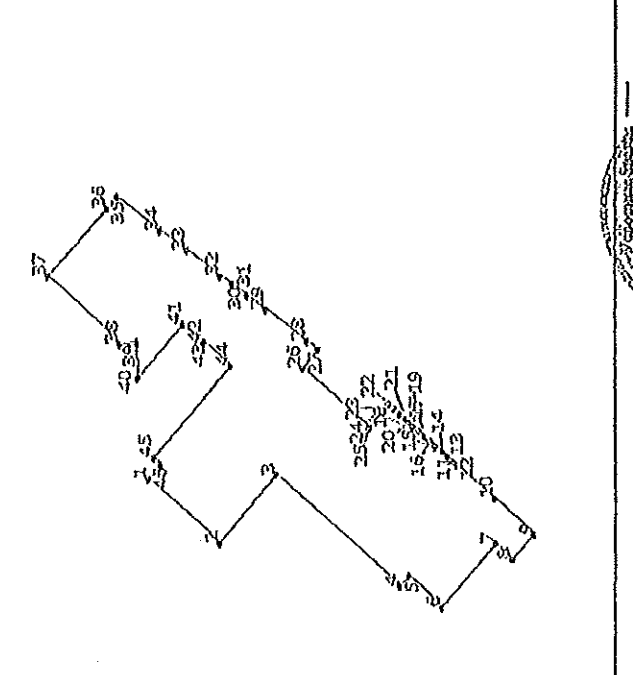
Приложения:

1. Кадастровая выписка о земельном участке – на 7 л.

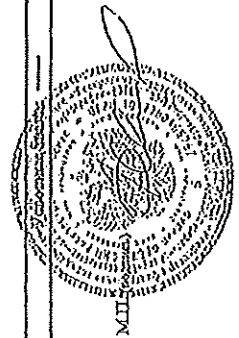


КАКАТОРОВАЯ БИДЖИКА О СЕМЕЙНОМ ЧЕЛВЕКЕ (включая ее организационного характера мероприятия)  
 19.04.2015 № 7759/13-175974

ХББ.2

1	Канторский номер 7705000000001025 План (сметы, планы) бюджетного учреждения	2	3	4	5	6
И						
						
5	Масштаб 1:2000					

ИЗДАТЕЛЬ  
 (полное наименование)




И. С. ХАСТАТОВ  
 (подпись, фамилия)



КВ.5

КАНАСТРОВАЯ ВЛЮБКА О ЗЕМЕЛЬНОМ УЧАСТКЕ (запись из государственного кадастра недвижимости)

19.04.2015 № 77/50/02-2015/022	2	Лист № 3	3	Всего листов 7
1	Кадастровый номер 77:05:0020103:1025	Описание участка земельного участка и обременения		
2	№ в/д	Участок земли	Площадь (кв. м)	Характеристики
1	—	—	—	Земля в пользу ипотечного учреждения образованная
				Ограничение ипотекой в отношении "Общбанк России"



Исполнитель  
(подпись и печать исполнителя)

И.С. Козлова  
(подпись, фамилия)

КАДАСТРОВАЯ ВЕЩКА О ЗЕМЕЛЬНОМ УЧАСТКЕ (земельный участок государственного имущества)

19.04.2013 № 77/001/ИМ/15974

КВ-5

3. Кадастровый номер 77:03:0003003:1025

№ п/п		№		№		№		№		№		№	
точки		угла		Горизонтальной проекции (м)		Ориентированная площадь (м <sup>2</sup> )		Ориентированная площадь (м <sup>2</sup> )		Ориентированная площадь (м <sup>2</sup> )		Ориентированная площадь (м <sup>2</sup> )	
1	1	46	131° 26'	7,06	-	-	-	-	-	-	-	-	-
2	2	1	41° 27'	36,76	-	-	-	-	-	-	-	-	-
3	3	2	311° 26'	35,65	-	-	-	-	-	-	-	-	-
4	4	3	41° 27'	83,25	-	-	-	-	-	-	-	-	-
5	5	4	311° 26'	5,04	-	-	-	-	-	-	-	-	-
6	6	5	41° 26'	12,19	-	-	-	-	-	-	-	-	-
7	7	6	311° 27'	20,90	-	-	-	-	-	-	-	-	-
8	8	7	41° 26'	9,08	-	-	-	-	-	-	-	-	-
9	9	1	311° 12'	12,40	-	-	-	-	-	-	-	-	-
10	10	2	221° 15'	20,19	-	-	-	-	-	-	-	-	-
11	11	10	221° 19'	19,55	-	-	-	-	-	-	-	-	-
12	12	11	221° 22'	1,45	-	-	-	-	-	-	-	-	-
13	13	12	221° 15'	2,90	-	-	-	-	-	-	-	-	-
14	14	13	221° 15'	2,90	-	-	-	-	-	-	-	-	-
15	15	14	221° 15'	2,90	-	-	-	-	-	-	-	-	-
16	16	15	221° 15'	2,90	-	-	-	-	-	-	-	-	-
17	17	16	221° 5'	2,95	-	-	-	-	-	-	-	-	-
18	18	17	221° 4'	2,89	-	-	-	-	-	-	-	-	-
19	19	18	220° 55'	2,87	-	-	-	-	-	-	-	-	-
20	20	19	220° 47'	2,84	-	-	-	-	-	-	-	-	-
21	21	20	220° 55'	2,83	-	-	-	-	-	-	-	-	-
22	22	21	220° 11'	2,87	-	-	-	-	-	-	-	-	-
23	23	22	220° 11'	2,87	-	-	-	-	-	-	-	-	-
24	24	23	219° 40'	2,78	-	-	-	-	-	-	-	-	-
25	25	24	150° 15'	21,45	-	-	-	-	-	-	-	-	-
26	26	25	221° 52'	55,38	-	-	-	-	-	-	-	-	-
27	27	26	311° 40'	9,15	-	-	-	-	-	-	-	-	-
28	28	27	218° 51'	5,29	-	-	-	-	-	-	-	-	-
29	29	28	215° 45'	19,53	-	-	-	-	-	-	-	-	-
30	30	29	215° 28'	9,39	-	-	-	-	-	-	-	-	-
31	31	30	215° 31'	5,82	-	-	-	-	-	-	-	-	-
32	32	31	215° 32'	3,97	-	-	-	-	-	-	-	-	-
33	33	32	215° 31'	16,22	-	-	-	-	-	-	-	-	-
34	34	33	215° 30'	15,12	-	-	-	-	-	-	-	-	-



М.П. ИСПОЛНИТЕЛЬ  
(подпись)

И.С. Шалова  
(подпись)

КС-5

КАДАСТРОВАЯ ВЫПИСКА О ЗЕМЕЛЬНОМ УЧАСТКЕ (выписка из государственного кадастра недвижимости)  
 19.04.2015 № 77/03/010/2015/025

1		2		3		4		5		6	
Кадатровый номер		Идентификационный номер		Идентификационный номер		Идентификационный номер		Идентификационный номер		Идентификационный номер	
77/03/010/2015/025		77/03/010/2015/025		77/03/010/2015/025		77/03/010/2015/025		77/03/010/2015/025		77/03/010/2015/025	
Описание земельного участка											
№ п/п	№ точки	№	Дирекционный угол	Горизонтальный пролет (м)	наз	Горизонтальное расстояние (м)	Описание земельного участка	№	Идентификационный номер	Идентификационный номер	Идентификационный номер
1	2	3	4	5	6	7	8	9	10	11	12
35	35	34	215° 35'	21.25	-	77/03/010/2015/025	Адрес отстоящий	3	77/03/010/2015/025	77/03/010/2015/025	77/03/010/2015/025
36	36	35	151° 27'	5.59	-	77/03/010/2015/025	Адрес отстоящий	3	77/03/010/2015/025	77/03/010/2015/025	77/03/010/2015/025
37	37	36	151° 25'	25.12	-	77/03/010/2015/025	Адрес отстоящий	3	77/03/010/2015/025	77/03/010/2015/025	77/03/010/2015/025
38	38	37	42° 36'	57.16	-	77/03/010/2015/025	Адрес отстоящий	3	77/03/010/2015/025	77/03/010/2015/025	77/03/010/2015/025
39	39	38	356° 45'	6.21	-	77/03/010/2015/025	Адрес отстоящий	3	77/03/010/2015/025	77/03/010/2015/025	77/03/010/2015/025
40	40	39	36° 47'	13.20	-	77/03/010/2015/025	Адрес отстоящий	3	77/03/010/2015/025	77/03/010/2015/025	77/03/010/2015/025
41	41	40	211° 20'	26.27	-	77/03/010/2015/025	Адрес отстоящий	3	77/03/010/2015/025	77/03/010/2015/025	77/03/010/2015/025
42	42	41	41° 29'	10.83	-	77/03/010/2015/025	Адрес отстоящий	3	77/03/010/2015/025	77/03/010/2015/025	77/03/010/2015/025
43	43	42	311° 15'	6.86	-	77/03/010/2015/025	Адрес отстоящий	3	77/03/010/2015/025	77/03/010/2015/025	77/03/010/2015/025
44	44	43	40° 50'	13.20	-	77/03/010/2015/025	Адрес отстоящий	3	77/03/010/2015/025	77/03/010/2015/025	77/03/010/2015/025
45	45	44	151° 27'	45.29	-	77/03/010/2015/025	Адрес отстоящий	3	77/03/010/2015/025	77/03/010/2015/025	77/03/010/2015/025
46	46	45	41° 25'	5.71	-	77/03/010/2015/025	Адрес отстоящий	3	77/03/010/2015/025	77/03/010/2015/025	77/03/010/2015/025



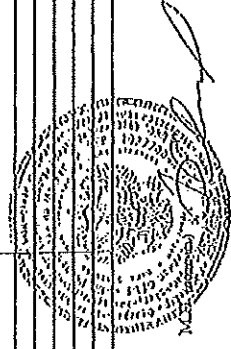
Исполнитель  
 (подпись, печать)

И.С. Хасенов  
 (подпись, печать)

КАДАСТРОВАЯ ВЫПИСКА О СЕМЕЛЬНОМ УЧАСТКЕ (внесена в государственную кадастровую книгу недвижимости)  
 19.04.2015 № 77/501/15-17/3974

№ точки		Координаты:			Описание записей на местности	Ил. № 6	S	Возв. пункт I
X	Y	Z	S	Объем сведений (точность определения)				
1	19994.72	-8039.29			Земельный участок	0.10		
2	19967.17	-8113.62			Земельный участок	0.10		
3	19844.90	-8058.99			Земельный участок	0.10		
4	19897.49	-8150.26			Земельный участок	0.10		
5	19694.15	-8126.43			Земельный участок	0.10		
6	19631.26	-8157.56			Земельный участок	0.10		
7	19860.80	-8114.70			Земельный участок	0.10		
8	19853.99	-8120.71			Земельный участок	0.10		
9	19845.62	-8111.58			Земельный участок	0.10		
10	19850.99	-8098.05			Земельный участок	0.10		
11	19873.96	-8084.89			Земельный участок	0.10		
12	19877.05	-8085.95			Земельный участок	0.10		
13	19879.25	-8082.02			Земельный участок	0.10		
14	19881.41	-8080.11			Земельный участок	0.10		
15	19883.49	-8078.20			Земельный участок	0.10		
16	19885.77	-8076.30			Земельный участок	0.10		
17	19887.84	-8074.41			Земельный участок	0.10		
18	19890.12	-8072.51			Земельный участок	0.10		
19	19892.07	-8070.64			Земельный участок	0.10		
20	19893.85	-8069.30			Земельный участок	0.10		
21	19895.59	-8067.82			Земельный участок	0.10		
22	19897.73	-8065.96			Земельный участок	0.10		
23	19899.97	-8064.11			Земельный участок	0.10		
24	19902.08	-8062.25			Земельный участок	0.10		
25	19909.48	-8071.09			Земельный участок	0.10		
26	19954.71	-8048.88			Земельный участок	0.10		
27	19933.64	-8041.66			Земельный участок	0.10		
28	19922.87	-8038.49			Земельный участок	0.10		
29	19945.72	-8027.08			Земельный участок	0.10		
30	19956.57	-8021.85			Земельный участок	0.10		
31	19961.92	-8017.67			Земельный участок	0.10		
32	19966.73	-8014.20			Земельный участок	0.10		
33	19979.93	-8004.75			Земельный участок	0.10		
34	19990.66	-7997.16			Земельный участок	0.10		
35	20007.94	-7984.80			Земельный участок	0.10		

ИНТЕРНЕТ  
 (внесены в государственную кадастровую книгу недвижимости)



И. С. Христенко  
 (подпись, фамилия)

КАДАСТРОВАЯ ВЫПИСКА О ЗЕМЕЛЬНОМ УЧАСТКЕ (выписка из государственного кадастра недвижимости)  
 19.04.2013 № 77/501/15-17/074

1. Кадастровый номер 77:08:0040003:1025  
 (Описание поворотных точек границ земельного участка)

№ точки	Координаты			Описание поворотных точек границ земельного участка	Объем оплаты	Всего платит 1
	X	Y	Z			
36	20011.64	-7933.99	5	Земельный участок	5	0.10
37	20053.54	-8013.84	6.10	Земельный участок	6.10	0.10
38	20006.19	-8033.99	6.10	Земельный участок	6.10	0.10
39	19999.90	-8033.64	6.10	Земельный участок	6.10	0.10
40	19999.25	-8051.32	6.10	Земельный участок	6.10	0.10
41	19981.90	-8052.09	6.10	Земельный участок	6.10	0.10
42	19973.71	-8059.38	6.10	Земельный участок	6.10	0.10
43	19973.20	-8058.63	6.10	Земельный участок	6.10	0.10
44	19962.72	-8047.53	6.10	Земельный участок	6.10	0.10
45	19992.83	-8031.53	6.10	Земельный участок	6.10	0.10
46	19990.05	-8034	6.10	Земельный участок	6.10	0.10



И.С. Халиков  
 (подпись, печать)

И.С. Халиков  
 (подпись, печать)